


  
2040






# Notre ville dans 15 ans

Rendu du projet  
participatif





# – Sommaire

	<b>PARCOURS INDIVIDUELS ET VIE COLLECTIVE</b>	_____	<b>Page - 6</b>
	<b>LOISIRS ET PRODUCTIVITÉ</b>	_____	<b>Page - 10</b>
	<b>VILLE ET NATURE</b>	_____	<b>Page - 14</b>
	<b>IDENTITÉ ET OUVERTURE</b>	_____	<b>Page - 18</b>
	<b>LES RÉSULTATS DU QUESTIONNAIRE « IMAGINEZ NOTRE VILLE EN 2040 »</b>	_____	<b>Page - 22</b>

## (Ré)concilier la vi(II)e

De nombreux aménagements structurants, attendus depuis longtemps par les Castels, ont été réalisés ou commencés dans notre ville ces dernières années. Ceux-ci procèdent d'**une vision de long terme** et de l'amélioration de notre cadre de vie, dont ils ne sont qu'une première étape et dont il est parfois difficile de prendre toute la mesure. C'est pourquoi nous avons proposé de nous projeter ensemble sur le long terme.

A cet effet, **la municipalité a lancé l'initiative « Château-Thierry 2040 »** : une démarche résolument ambitieuse visant à engager une **réflexion collective** sur les enjeux clés qui façonneront l'avenir de notre ville en matière d'urbanisme et d'équipements publics.

Cette démarche prospective a permis, **en concertation avec les Castels**, réunis à l'occasion de deux rencontres thématiques les 8 et 16 novembre 2024 et consultés via un questionnaire en ligne, de définir les grandes orientations en matière d'aménagement, de développement durable, de logements ou encore de mobilité. Les équipements publics – qu'ils soient associatifs, sportifs, culturels ou sociaux – ont également été au cœur des discussions, afin de **mieux répondre aux besoins et aux attentes des habitants**.

Résulte de ce travail collaboratif une vision profondément humaniste, pragmatique et ambitieuse, qui appréhende les besoins des habitants dans toute leur diversité tout **en anticipant les grands défis de notre siècle, notamment les enjeux écologiques**.

Château-Thierry, cité poétique : le nom de notre ville reflète sa vocation à concilier la réponse aux besoins ordinaires, l'utilitaire, et l'émotion, l'ouverture à l'imaginaire et au dépassement esthétique ou symbolique. Entre terre et eau, entre vallée et coteaux, entre château et faubourgs, entre région parisienne, Hauts-de-France et Champagne, de la période romaine à nos jours, **Château-Thierry ambitionne de se nourrir de ses contrastes en les (ré)conciliant**.



**Sébastien Eugène**  
Maire de Château-Thierry  
Conseiller départemental

### 4 axes guident l'aménagement de Château-Thierry à l'horizon 2040

Concilier parcours individuels et vie collective  
Concilier productivité et loisirs

Concilier ville et nature  
Concilier identité et ouverture

## Parcours individuels et vie collective

- 1 Le centre-ville sera restauré
- 2 L'habitat sera plus diversifié
- 3 U1 aura été rénové
- 4 La police municipale et la vidéoprotection seront étendues

## Loisirs et productivité

- 5 Le parc Saint-Joseph sera ouvert au sport et aux loisirs
- 6 Plus de voies cyclables auront été aménagées
- 7 Tous les abords du Palais des Rencontres seront finalisés
- 8 L'hôpital Jeanne de Navarre, l'IFSI et la maison de santé Christian Cabrol auront été agrandis

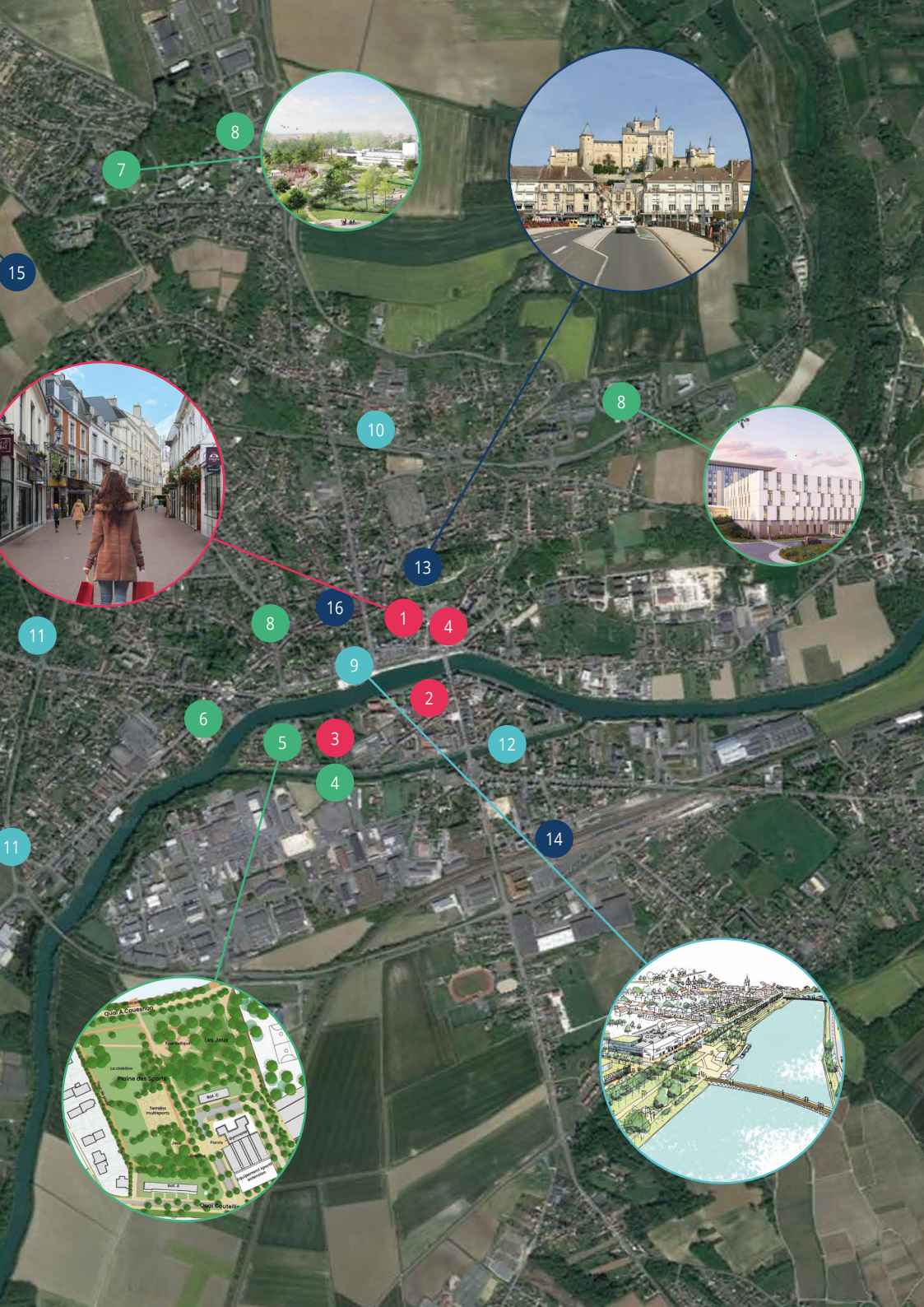
## Ville & nature

- 9 Les places des Etats-Unis et Jean-Moulin auront été réaménagées avec la requalification du Palais des Sports et la création d'une passerelle sur la Marne
- 10 Les bâtiments communaux seront énergétiquement vertueux
- 11 De nouveaux bassins de rétention seront créés
- 12 La fausse Marne sera revitalisée

## Identité & ouverture

- 13 Le château médiéval sera valorisé et partiellement reconstruit
- 14 Le quartier de la gare aura été requalifié
- 15 L'offre hôtelière se sera développée
- 16 Le patrimoine sera protégé





7

8



15

10

8



13

11

8

16

1

4

9

2

6

5

3

4

12

11

14





# Parcours individuels et vie collective

## L'habitat dans l'hyper centre rénové et diversifié

La Grande Rue est au cœur des actions de réhabilitation et de diversification de l'habitat à Château-Thierry. Les propriétaires exploités de la misère sociale en sont, les uns après les autres expropriés, afin que les immeubles bordant la rue et lui conférant tout son charme puissent être progressivement rénovés. Les cellules commerciales des rez-de-chaussée seront dans le même temps agrandies. Objectif : habiter et bien vivre au centre-ville de Château-Thierry.

Cette opération s'inscrit dans un cadre plus global visant à la rénovation des bâtiments existants plutôt qu'à l'étalement urbain utilisant des terrains agricoles ou naturels. Grâce à une planification urbaine efficace et la mobilisation des propriétaires privés et des bailleurs sociaux, le souhait est d'offrir aux Castelles et aux Castels un parcours résidentiel complet et adapté. Château-Thierry en 2040, c'est un cadre de vie qui permettra à chacun de s'épanouir quels que soient son âge et ses besoins, dans un esprit de rencontre des générations et de partage des valeurs.





Vue projetée de la Grande Rue rénovée



## ...Une ville à vivre à tous les âges, ensemble.

Château-Thierry en 2040 offre un cadre d'épanouissement à tous ses habitants quelles que soient les générations. Cette attention aux besoins individuels s'exprime dans l'offre de logement, diverse et adaptée – résidences aménagées pour les plus âgés, habitat individuel pour les jeunes actifs, logements familiaux pour les ménages – et de services ou d'équipements spécialisés – crèches, écoles, centres de loisirs. Elle s'exprime aussi dans le partage du désir de vivre ensemble. Berceau de Jean de La Fontaine, Château-Thierry est une ville où les arts se mêlent au quotidien pour susciter la rencontre des individus, et la culture irrigue, comme elle est irriguée par, toutes les autres activités urbaines. Les équipements culturels phares de la Ville sont tous connectés à d'autres services ou activités socio-éducatifs et sont implantés au coeur de la ville et de ses lieux de vie. Cette coexistence des différences ne peut être enrichissante que si elle est paisible : au fondement du contrat social de la ville avec ses habitants, il y a donc la sécurité, dont les moyens sont continuellement renforcés.

### Des réponses aux besoins de toutes les générations



### Une résidence de standing place Victor-Hugo

La résidence Les Quais de la Marne (Nacarat), face à la place Victor Hugo, comprendra 40 logements en accession à la propriété, avec de grandes cellules commerciales en rez-de-chaussée, et répondra aux normes environnementales RE-2020. Elle offrira des logements de qualité pour renforcer les équilibres sociaux de notre ville, poursuivre son embellissement et soutenir le commerce de proximité.

- Le groupe scolaire des Filoires aura été étendu
- L'ensemble des écoles communales aura fait l'objet d'une rénovation thermique
- Les résidences de la Vignotte (OPAL), des Filoires, de la rue du Parc et des Chesneaux (Clésence) auront été rénovées
- Une résidence pour séniors aura été construite place du Jeu de Paume (Domitys)
- Une résidence intergénérationnelle aura été construite avenue de la République (Les Maisons de Marianne/OPAL)
- Une résidence mixte jeunes actifs/pension de famille pour personnes en difficulté psychiatrique aura été construite avenue de la République (Clésence)
- Une résidence dédiée aux Seniors aura été construite place Aristide-Briand (Plurial Novilia)





## La culture ouverte à tous



### U1 renové et réaménagé

En 2025, U1 regroupe déjà des espaces culturels majeurs (tels que l'Echangeur, la Biscuiterie, le Silo) mais est encore une ancienne friche industrielle située au sein d'un quartier central mais en impasse. En 2040, l'environnement d'U1 aura été aménagé afin d'accueillir de nouvelles activités et favoriser le lien de l'équipement avec la ville ; ses abords seront apaisés ; l'ensemble aura été renové et sécurisé, et constituera un nouveau pôle d'attractivité en coeur de ville.



## Une ville où proximité rime avec sécurité

### Le réseau de vidéoprotection étendu

Les nombreux parcs et places qui rythment l'espace public à Château-Thierry cultivent l'esprit de partage et de rencontre qui anime les Castelles et les Castels. La Ville garantit la sécurité de ces espaces de rencontre en renforçant sa police municipale mais aussi en déployant un réseau complet de vidéoprotection.

- La police municipale installée dans un nouveau local plus spacieux
- Le réseau de vidéoprotection étendu
- L'ensemble du parc d'éclairage public converti progressivement à la technologie LED





# Loisirs et productivité

## Le parc Saint-Joseph ouvert au sport et aux loisirs

L'évolution du parc Saint-Joseph, avec des aménagements prévus pour tous, résulte de la volonté de résister à la pression francilienne d'une vie pendulaire rythmée uniquement par le travail et le va-et-vient quotidien des employés. Château-Thierry possède son propre rythme, où la détente, le soin de soi, le sport, ont leur place à côté du travail.

Dans ce futur parc Saint-Joseph, les plus petits pourront profiter d'une zone de jeux agrandie ; les sportifs disposeront de nouveaux équipements, avec une piste de footing, un terrain multisports et un pump track. Les promeneurs auront accès à un parc « nature » avec une diversification des plantations. Une grande traversée du parc reliera facilement le nord et le sud de l'île, tandis que les entrées du parc et les berges de la Marne auront été aménagées.


*La Marne*





Fausse-Marne

Projet d'aménagement du parc Saint-Joseph



## ...Une ville où chacun peut vivre à son rythme, et rythmer sa vie selon ses envies.

La position géographique stratégique de Château-Thierry a naturellement contribué à faire de la ville un pôle de commerce et d'industrie, le premier bassin d'emplois de son territoire. La ville est aménagée pour accueillir dans les meilleures conditions cette activité productive. Mais si Château-Thierry est une ville où l'on peut travailler pour vivre, l'on n'y vit pas seulement pour travailler. La cité poétique veut aussi offrir à chacun un autre horizon et permettre à tous de s'épanouir, de prendre soin de soi. L'espace public et les équipements sont conçus pour permettre à chacun de vivre selon son rythme et ses besoins, des parcs sont dédiés à la détente, au soin du corps comme de l'esprit, complétés par des équipements de santé dont la ville soutient la modernisation afin de renforcer l'offre de soins faite à ses habitants.



### Pouvoir se déplacer à son rythme



Plus de voies cyclables dans la ville

### Le réseau de voies cyclables déployé

Le schéma directeur des voies cyclables est le document de référence pour la planification des aménagements de la voirie communale aux déplacements à vélo. Les objectifs de ce schéma directeur sont l'établissement d'une continuité entre les voies cyclables existantes, la prolongation de celles-ci et l'augmentation du nombre de pistes aménagées, et la sécurisation globale du réseau. Château-Thierry sera une ville où chacun peut se déplacer à son rythme et selon ses besoins, en voiture, à pied ou à vélo.

- Un rond-point aménagé sur la voie André Rossi, au carrefour des avenues de Champagne et des Vaucrises
- Les sentes piétonnes cartographiées et entretenues

### L'apaisement de la zone commerciale de l'Europe

Les zones commerciales et d'activités de Château-Thierry sont des pôles économiques structurants majeurs à l'échelle de l'agglomération. Elles évolueront pour renforcer leur attractivité et s'adapter aux enjeux économiques et environnementaux. La zone commerciale de l'Europe sera requalifiée grâce à la transformation des friches et la création d'un pôle tertiaire en entrée de gare. Le développement des espaces verts, une meilleure valorisation des déchets et la réduction de la consommation d'énergie contribueront à réduire son empreinte environnementale.

- Les activités de loisirs seront développées sur la zone d'activités de la Moiserie
- La zone industrielle de l'Omois sera agrandie
- L'offre de formation développée



### Travailler et se détendre dans la même ville



La zone commerciale de l'Europe



## Une ville où l'on peut prendre soin de soi



Agrandissement de l'hôpital Jeanne de Navarre

### L'hôpital Jeanne de Navarre agrandi


Attendu depuis de nombreuses années, l'agrandissement de l'hôpital Jeanne de Navarre est fortement soutenu par la municipalité. Le projet, présenté en septembre 2024, outre ses qualités architecturales, permettra d'offrir un accueil nettement amélioré pour les urgences et un grand nombre de services médicaux. Il sera associé à la création d'un nouveau parking derrière l'héliport. En parallèle, les travaux de sécurité incendie seront réalisés sur le bâtiment existant. Le souhait est de donner aux Castelles et aux Castels les moyens de cultiver une bonne hygiène de vie, également par le sport grâce aux multiples équipements qui parsèment la ville, et prendre soin de leur santé.

- La maison de santé pluriprofessionnelle Christian Cabrol agrandie
- L'Institut de Formation des Soins Infirmiers (IFSI) modernisé et agrandi
- Un crématorium en service à Blanchard
- La rénovation du stade municipal poursuivie

### Un théâtre de verdure au cœur de Blanchard

Le jardin poétique constituera la seconde phase de l'aménagement des abords du Palais des Rencontres, guidé par la volonté d'un dialogue entre la culture et son environnement, au bénéfice du plus grand nombre. Tandis qu'ont déjà émergé des espaces tantôt dévolus au fonctionnement de l'équipement, tantôt convertis en aires d'activités sportives, le jardin poétique sera un nouvel espace dédié autant à l'amusement qu'à la détente, contribuant à l'ouverture du Palais sur la ville.

- Une nouvelle salle des fêtes dans la ville
- Des aires de jeux diverses, dans tous les lieux de vie




Projet de jardin poétique aux abords du Palais des Rencontres

# Ville et nature

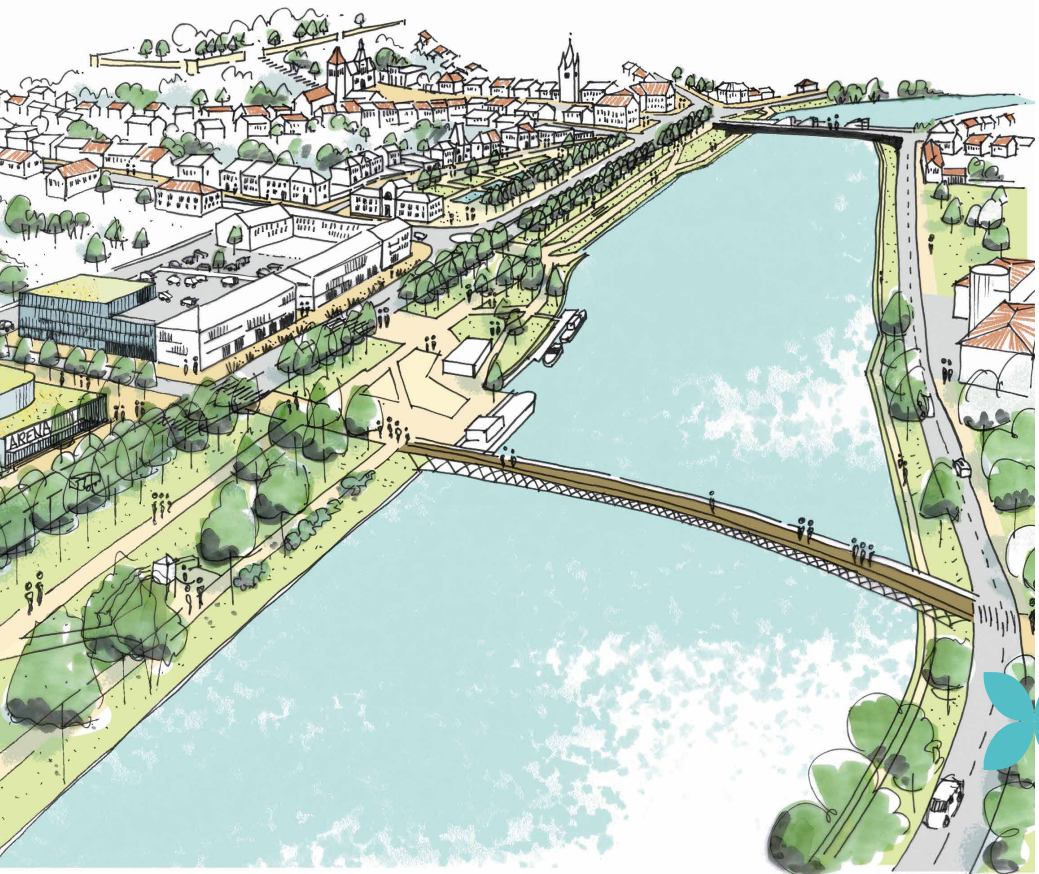
L'un des grands chantiers consistera en la requalification des places Jean-Moulin et des États-Unis avec la rénovation du Palais des Sports, la construction d'un parking silo et pourquoi pas une passerelle piétonne pour relier l'île

Les défis que la Ville doit relever pour concilier le besoin de nature de ses habitants avec les contraintes de la vie active sont nombreux : réduire l'artificialisation des sols, faciliter le déplacement sur son territoire, offrir aux habitants davantage d'espaces naturels pourvoyeurs de quiétude, d'air sain, et d'ombre en été, améliorer l'accès aux lieux de commerce...

L'immense esplanade en bord de Marne que constituent ensemble la place des États-Unis et la place Jean-Moulin est emblématique de ces défis. En 2040, la place des États-Unis pourrait devenir un lieu de promenade et de rencontre, arboré, apaisé, tandis que le parc de stationnement de la place Jean-Moulin serait densifié avec la construction d'un parking silo pour offrir une solution de stationnement complète. En pointe de ce nouvel ensemble, le Palais des Sports rénové ferait face au futur parc étendu Saint-Joseph, auquel il serait relié par une nouvelle passerelle piétonne qui constituerait ainsi la charnière d'un cœur de ville réunifié autour de notre rivière la Marne.



Esquisse du projet de rénovation des places Jean-Moulin et des États-Unis et du Palais des Sports, et de création d'une passerelle piétonne sur la Marne



Muse Janguières, paysagiste



## ...Une ville qui fait corps avec son environnement naturel

Château-Thierry est la zone urbaine la plus vaste de son territoire, associant quartiers denses d'habitation, zones d'activités et important réseau routier. Elle est aussi une ville nichée au cœur de la nature, au milieu d'une vallée, à flanc de coteaux, cernée par les vignes ; une ville où terre et eau se croisent au bénéfice et non au détriment des hommes qui y vivent. De cette communion historique avec la nature environnante, la ville de Château-Thierry a fait un atout, au service de la transition écologique et donc du bien-être de ses habitants.

### La transition écologique poursuivie



L'école Les Vaucrises-Mauguins sera l'un des premiers bâtiments objet d'une rénovation thermique

### Les bâtiments communaux sobres en énergie

A la suite d'un audit énergétique, la municipalité s'est fixée comme objectif à horizon 2040, la rénovation thermique de l'ensemble des bâtiments communaux, avec une priorité donnée aux écoles municipales. Deux ambitions guidant cette action : améliorer le confort des élèves et optimiser la consommation énergétique. Les travaux nécessaires sont de plusieurs ordres : isolation – par l'extérieur lorsque c'est possible afin de ne pas réduire les volumes intérieurs, par l'intérieur lorsqu'un patrimoine architectural doit être préservé – ; changement des huisseries ; évolution des méthodes de chauffage.

- Les permis de construire rigoureusement délivrés
- Un nouveau réseau de chaleur rive gauche
- Les parcs urbains embellis et davantage végétalisés







## Une terre d'eau

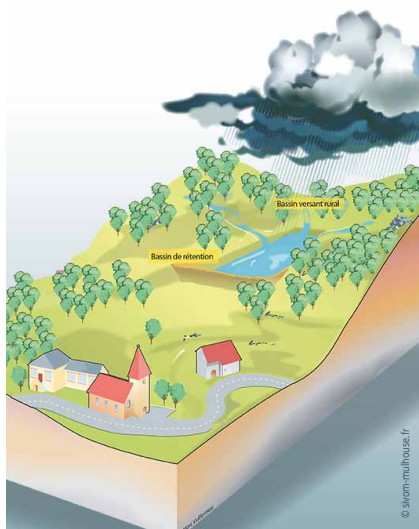


Schéma de principe du rôle d'un bassin de rétention

## Les inondations empêchées grâce à la gestion des eaux pluviales et de ruissellement

L'eau a façonné le territoire de notre ville et est l'une des sources de son dynamisme, mais le changement climatique l'a rendue plus instable et parfois dangereuse. Pour assurer notre cohabitation durable avec cet élément vital et prévenir les inondations, causées par le ruissellement des eaux de pluie ou le débordement des cours d'eau, on peut intervenir à deux niveaux : aménagements hydro-structurants (bassin de rétention, structure de chaussée, réservoir) et hydraulique douce (adaptation des pratiques agricoles, infiltration à la parcelle, aménagement de coteaux ou plateaux par des haies, retenues collinaires). Ces mesures ont un autre avantage : elles recréent un environnement favorable à la biodiversité.

- Le patrimoine fontainier progressivement remis en eau
- Les cheminements naturels de l'eau valorisés, comme sur la place de l'Hôtel de Ville

## Hivernage de bateaux sur la fausse Marne

Bras mort de la Marne creusé au XVIII<sup>e</sup> siècle pour maîtriser les débordements du cours principal, la fausse Marne est un espace que les Castels se réapproprièrent. L'hivernage – c'est-à-dire la mise au repos durant l'hiver – de bateaux y sera développé, et avec lui, la revalorisation de cet espace comme lieu de détente ou d'activités nature en cœur de ville.

- Les derniers terrains en bord de Marne seront valorisés et dédiés à des activités touristiques
- La pointe est de l'île sera aménagée

## La rivière comme espace d'activité



Hivernage de bateaux sur la fausse Marne



# Identité et ouverture

## Le château médiéval valorisé

Notre château est l'élément fondateur de notre ville actuelle et sa présence polarise le tissu urbain jusqu'à nos jours. Ce monument historique est un symbole fort de la ville et de son identité. Mais il doit aussi être envisagé comme un centre d'attractivité et de développement culturel, patrimonial et touristique, économique et social, un créateur d'emplois.

Les caractéristiques du château doivent être vues comme une opportunité et sa valorisation doit se projeter vers le futur. La reconstruction progressive du château, dans le cadre d'un chantier pédagogique, serait un formidable outil de promotion et de développement de notre ville, au service de son histoire et de son héritage patrimonial.





Et si on reconstruisait le château ?

## ...Une ville au carrefour des époques, dont la dynamique repose sur des fondations séculaires

L'identité de Château-Thierry s'est construite à travers les âges, au carrefour de l'Île-de-France, la Picardie et la Champagne, autour d'un château, point culminant du territoire, qu'elle a gardé en son cœur tout en le recouvrant en partie, et d'un pont, par lequel la ville traverse une rivière, qu'elle a progressivement domptée, comme la rivière traverse la ville. Château-Thierry est donc autant à la fois un fort, une ville ressource pour ses habitants, qu'un gué, une ville que l'on traverse. C'est de cette ambivalence qu'elle tire son dynamisme, dont le maintien requiert autant la préservation et la valorisation de son identité, de son patrimoine, du cadre de vie de ses habitants, que son ouverture au monde, sa capacité à accueillir des visiteurs.

### Une ville à voir et à vivre



La requalification du quartier de la gare

### Le quartier de la gare dynamisé

Le quartier de la gare est l'une des portes d'entrée de la ville et plus largement de l'agglomération. Lieu de passage saturé par le stationnement des usagers de la ligne ferroviaire, il est aussi mal intégré aux animations de la ville. Tandis qu'un parc linéaire le long des berges de la Fausse Marne devrait renforcer sa connexion avec la ville, des aménagements adaptés devraient lui permettre d'assumer son rôle d'entrée de ville et de centralité urbaine.

- Un parvis de gare entièrement repensé
- Les quartiers d'habitation collective dense rénovés : Vaucrises, Blanchard, Chesneaux, Filoirs, La Vignotte...
- Les entrées de ville embellies
- Une nouvelle signalétique des déplacements en ville



## Une offre touristique attractive



Modèle de bungalow autonome pour le projet de résidence touristique

## Une résidence touristique écologique à Blanchard

Situé au lieu de vie Blanchard, ce projet de résidence de tourisme de gamme supérieure (4-5 étoiles) de 130 chambres s'inscrit dans le cadre d'un projet innovant, à très haut degré d'intégration environnementale : chaque unité d'hébergement sera en totale autonomie, en termes de production d'énergie, d'alimentation comme de traitement des eaux usées. En outre, chaque hébergement sera implanté sans fondation, donc réversible, avec un degré d'artificialisation des sols très réduit.

- L'offre hôtelière multipliée
- Les circuits de découverte de la ville revalorisés


## L'héritage patrimonial préservé et revitalisé



## Le patrimoine bâti protégé

211 hectares du territoire communal en zone urbaine sont couverts par une aire de mise en valeur de l'architecture et du patrimoine (AVAP) et protégés par son règlement : tout porteur d'un projet de construction ou de rénovation doit en respecter les règles de mise en valeur des propriétés bâties ayant un intérêt patrimonial. Objectif : entretenir, restaurer ou faire évoluer le patrimoine avec un souci d'authenticité historique, dans le respect des spécificités locales et en harmonie avec l'environnement existant.

- La rénovation des façades soutenue
- La rénovation de l'église Saint-Crépin poursuivie
- La rue de Bue prolongée et les remparts du château valorisés
- Le parc du château réaménagé, agrémenté d'un parcours poétique sur le thème des fabliaux
- Le site de l'ancien café des Chesneaux requalifié
- L'Hôtel-Dieu rénové (CARCT)
- Le musée de la maison natale de Jean de La Fontaine, lieu de ressources international sur l'œuvre et la vie du fabuliste, restauré



Façades remarquables protégées par l'aire de mise en valeur et de protection du patrimoine (AVAP)

# Les résultats du questionnaire

## « Imaginez notre ville en 2040 »

Deux réunions publiques ont été organisées pour échanger sur les grands enjeux qui façonneront la Cité poétique à l'horizon 2040. En complément, le questionnaire « Imaginez notre ville en 2040 » a permis de recueillir de nombreuses contributions des Castels. Ci-dessous, nous vous proposons un récapitulatif des réponses apportées par les habitants.

### Quels sont, selon vous, les principaux défis que notre ville devra relever d'ici 2040 ?

Sécurité .....	Oui à 80 %
Mobilités .....	Oui à 75 %
Croissance démographique .....	Oui à 50 %
Vieillesse de la population .....	Oui à 40 %

### Quelles sont les valeurs qui devraient guider la transformation de la ville ?

Qualité de vie des habitants .....	Oui à 70 %
Préservation de l'environnement .....	Oui à 65 %
Innovation et modernité .....	Oui à 50 %
Ordre public .....	Oui à 45 %
Inclusivité et diversité .....	Oui à 20 %

### Quel type d'aménagement urbain privilégieriez-vous ?

Aménagement d'espaces verts et/ou de parcs de loisir .....	Oui à 70 %
Connexion entre les divers lieux de vie .....	Oui à 65 %
Aménagement des entrées de ville et des grands axes .....	Oui à 45 %
Densification du centre-ville .....	Oui à 35 %

### Comment souhaiteriez-vous améliorer la sécurité et le bien-être dans les espaces publics de la ville ?

Réparation des voiries .....	Oui à 70 %
Infrastructures de mobilités douces .....	Oui à 60 %
Vidéoprotection .....	Oui à 50 %
Aires de jeux .....	Oui à 15 %

### Quelle priorité donneriez-vous à la protection de l'environnement ?

Très haute priorité .....	Oui à 55 %
Moyenne priorité .....	Oui à 45 %
Faible priorité .....	0 %
Pas de priorité .....	0 %

### Quelles mesures suggérez-vous pour favoriser une mobilité durable ?

Zones piétonnes et/ou de rencontres élargies .....	Oui à 40 %
Augmentation des pistes cyclables .....	Oui à 30 %
Aménagement pour les transports collectifs .....	Oui à 30 %



### Quels sont les leviers que vous souhaiteriez activer pour renforcer l'attractivité de Château-Thierry ?

Valorisation des sites patrimoniaux et culturels .....	Oui à 75 %
Nouveaux commerces de proximité .....	Oui à 50 %
Développement des infrastructures touristiques .....	Oui à 45 %
Nouvelles entreprises .....	Oui à 35 %
Développement de centres de formation .....	Oui à 30 %
Développement de zones d'activités économiquetouristiques .....	Oui à 15 %
Développement de zones commerciales .....	Oui à 10 %

### Selon vous, quels équipements actuels devraient être modernisés en priorité ?

Espace d'activités U1 .....	Oui à 55 %
Hôtel Dieu .....	Oui à 40 %
Palais des Sports .....	Oui à 40 %
Conservatoire de Musique .....	Oui à 20 %
Médiathèque Jean Macé .....	Oui à 10 %
École du Bois Blanchard .....	Oui à 10 %
Gymnase Pierre Brossolette .....	Oui à 5 %
Gymnase Anne-Marie Colchen .....	Oui à 5 %
École des Filoires .....	Oui à 5 %

### Quels équipements publics devraient être développés d'ici 2040 pour mieux répondre aux besoins des habitants ?

Espaces de détente .....	Oui à 55 %
Espaces dédiés aux jeunes et aux familles .....	Oui à 40 %
Salles de réunion et espaces de coworking .....	Oui à 40 %
Local de police municipale .....	Oui à 35 %
Centres culturels et artistiques .....	Oui à 30 %
Lieux de pratique sportive .....	Oui à 25 %

### À quel point est-il important pour vous que les équipements publics intègrent des solutions écologiques et durables ?

Très important .....	Oui à 50 %
Assez important .....	Oui à 30 %
Peu important .....	Oui à 15 %
Pas important .....	Oui à 5 %

### Les parkings constituent-ils un besoin important, selon vous ?

Très important .....	Oui à 35 %
Assez important .....	Oui à 30 %
Peu important .....	Oui à 35 %
Pas important .....	0 %



Château-Thierry, cité poétique : le nom de notre ville reflète sa vocation à concilier la réponse aux besoins ordinaires, l'utilitaire, et l'émotion, l'ouverture à l'imaginaire et au dépassement esthétique ou symbolique. Entre terre et eau, entre vallée et coteaux, entre château et faubourgs, entre région parisienne, Hauts-de-France et Champagne, de la période romaine à nos jours, Château-Thierry ambitionne de se nourrir de ses contrastes en les (ré)conciliant.

CHATEAU  
THIERRY  
2040

[www.chateau-thierry.fr](http://www.chateau-thierry.fr)

